







LEGENDA ČAR A BARI

katastr a zaměření:

-  katastrální mapa
 hranice drážního pozemku
 drážní pozemek
 pozemek kraje
 věcné břemeno
 trvalý zábor

barvy čar

-  nový stav
-  ZabZař
-  přípojka NN
-  železniční přejezd



Orientační schéma:		Razítko oprávněné osoby:	
<div></div>		<div></div>	
Podpis:		Datum:	
Revize:	Datum:	Popis:	Kontroloval:
<div><div>Stavebník/Investor: Adresa: Zástupce investora: Adresa:</div><div>SPRÁVA ŽELEZNIC, státní organizace Dlážděná 1003/7, 110 00 Praha 1 Stavební správa západ Sokolovská 278/1955, 190 00 Praha 9</div><div></div></div>			
Zhotovitel stavby:		SAGASTA s.r.o.	
Adresa: Kontakt:	Novodvorská 1010/14, 142 00, Praha 4 - Lhotka T: +420 261 344 100 E: info@sagasta.cz		
Zhotovitel objektu:	SAGASTA s.r.o.		
Adresa: Kontakt:	Novodvorská 1010/14, 142 00, Praha 4 - Lhotka T: +420 261 344 100 E: info@sagasta.cz		
Hlavní projektant (HIP): Ing. Emil Špaček	Specialista: Ing. Ondřej Lemerman	Odpovědný projektant: Ing. Emil Špaček	Zpracoval: Ing. Tomáš Burda
Název stavby/akce:		Zvýšení bezpečnosti na přejezdu P6303 v km 5,854 na trati Tábor - Bechyně	
Název části:	Stužební výkresy		Označení (S-kód): -
Název objektu:	Úprava PZS přejezdu v km 5,84		Označení zhotovitele: 120 138
Název přílohy:	Zákres do katastrální mapy		Označení části: C_2
Název dílčí části přílohy:			Označení objektu/komplexu: -
Kraj: Jihočeský	Katastrální území: Slapy u Tábora, Horky u Tábora [642096]	TUOU: -	Číslo přílohy: 1.1
Stupeň dokumentace: DUSP	Datum zpracování: 02/2021	Formát: 9x4A	Paré: -
Stádo:		Stupeň dokumentace: <i>Číslo:</i>	Ověřeno:
<i>[Prostor pro další informace]</i>			